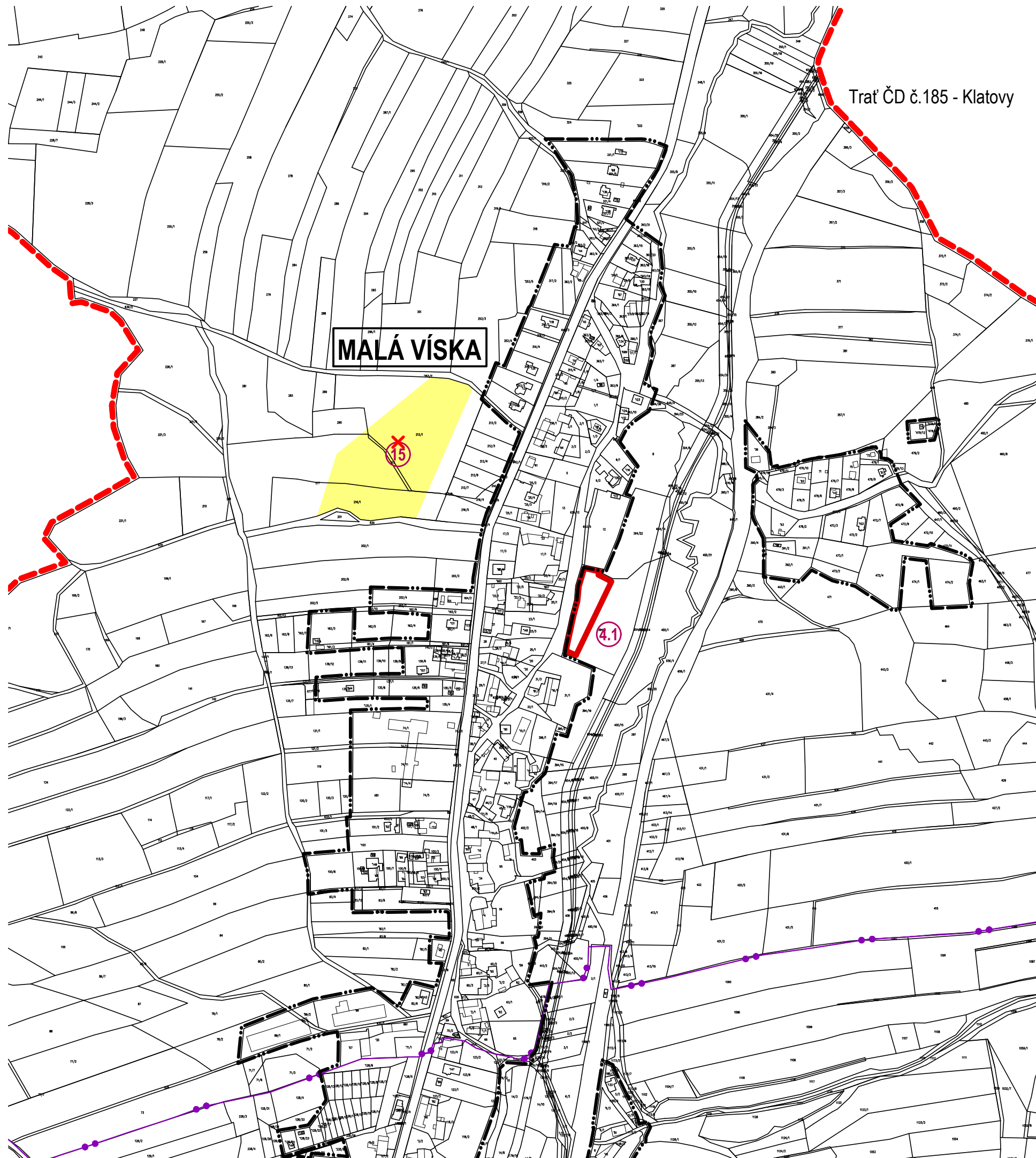
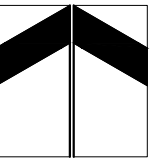


# ÚP Vrhaveč - změna č.4



Trať ČD č.185 - Klatovy

**MALÁ VÍSKA**

4.1

## LEGENDA:

stabilizované  
plochy

plochy  
změn

plochy  
rezerv

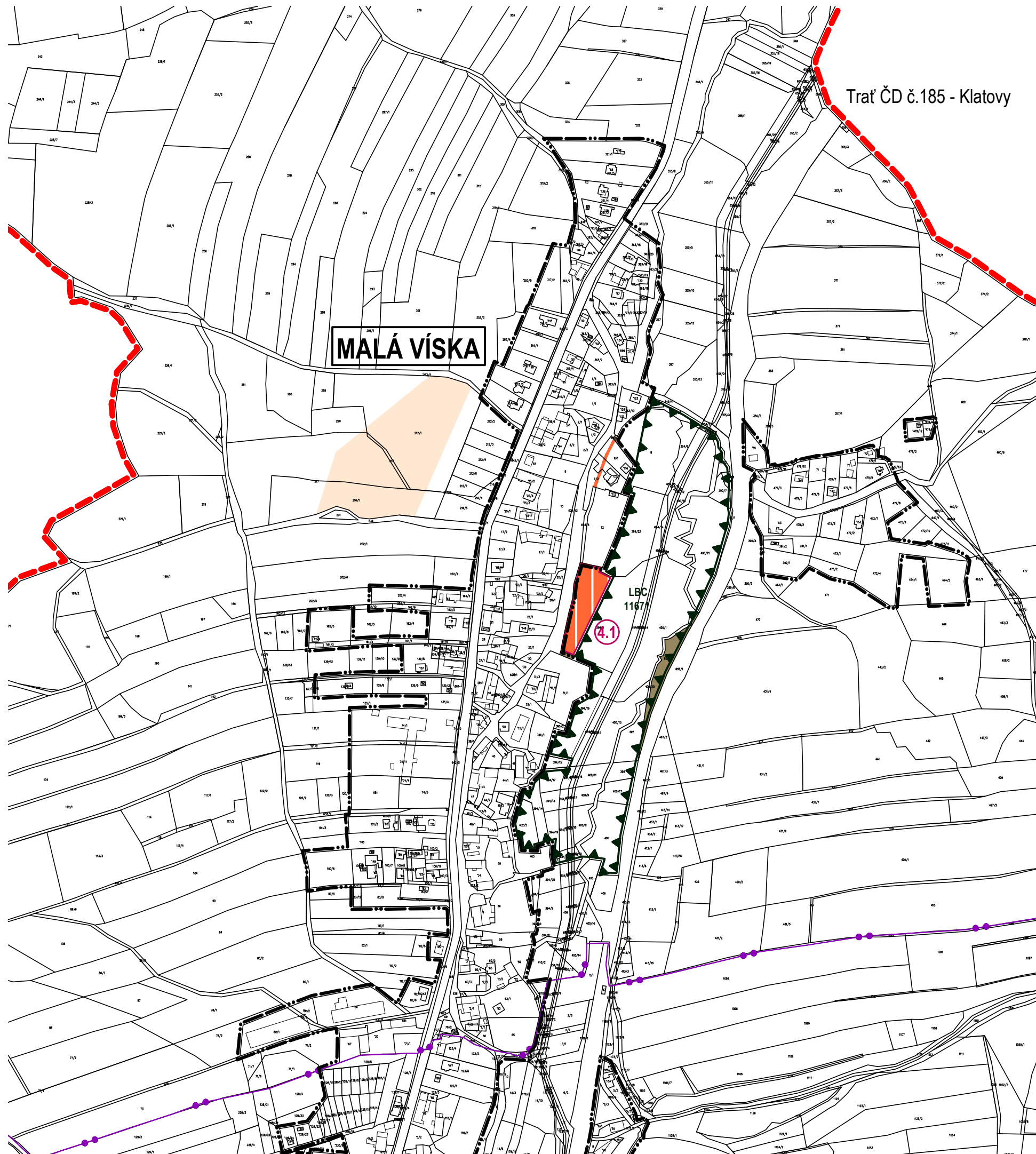
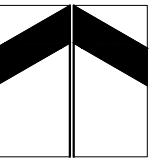
			hranice zastavěného území k 1.6.2024
			hranice katastrů
			zastavitelné plochy
			ruší se vymezená plocha

4.1 - plochy smíšené obytné

A • změna č.4 - výrok  
a • výkres základního členění

1:5000

# ÚP Vrhaveč - změna č.4



Trať ČD č.185 - Klatovy

MALÁ VÍSKA

4.1

LBC 1167

## LEGENDA:

stabilizované plochy

plochy změn

plochy rezerv

			hranice zastavěného území k 1.6.2024
			hranice katastrů
			hranice zastavitelné plochy
			plochy smíšené obytné
			plochy veřejných prostranství
			plochy zemědělské
			plochy smíšené nezastavěného území
			ÚSES - lokální biocentrum funkční

4.1 - plochy smíšené obytné

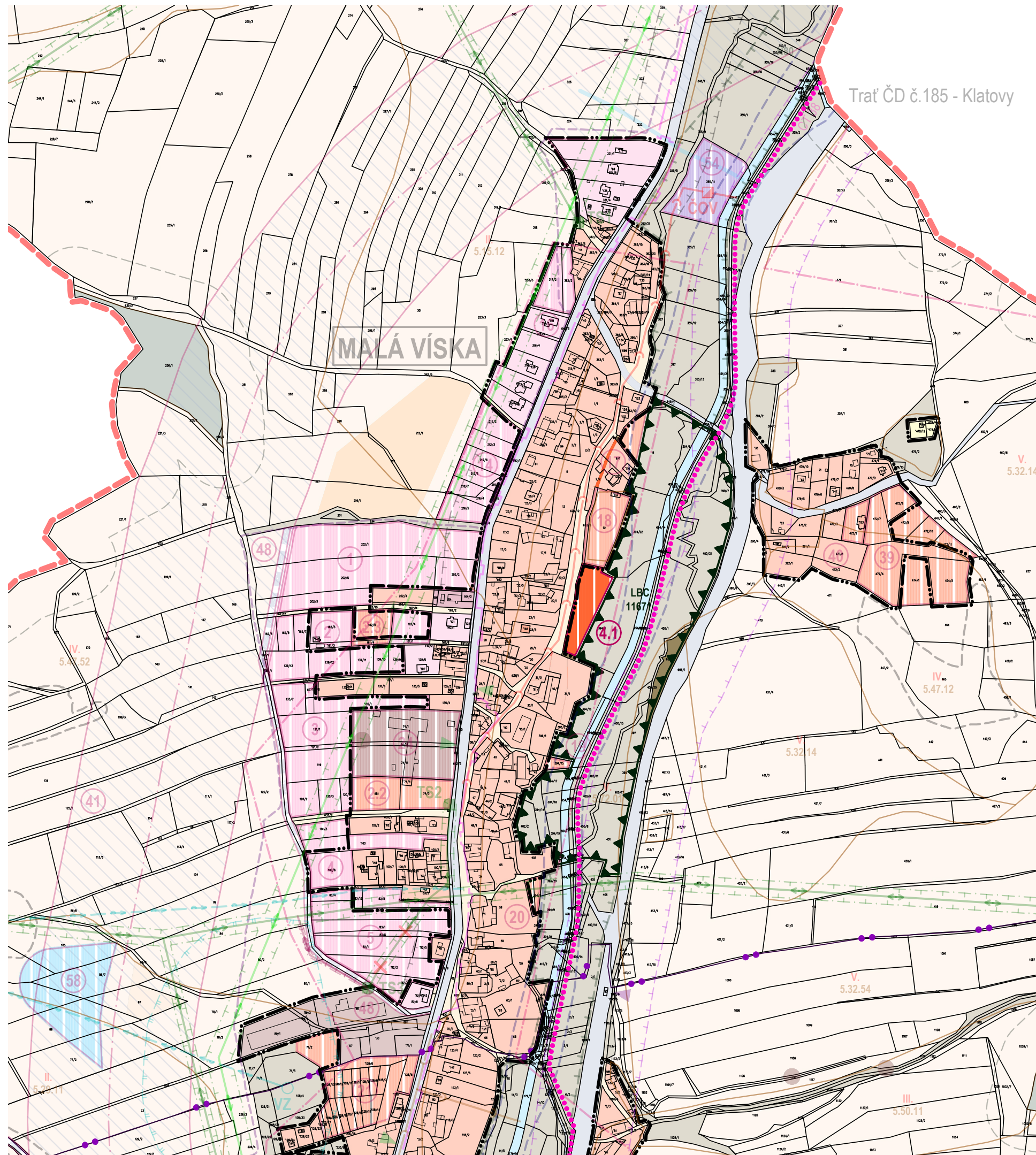
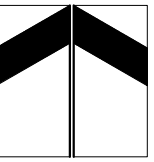
A • změna č.4 - výrok

b • hlavní výkres - b1 • urbanistická koncepce a koncepce uspořádání krajiny

1:5000



# ÚP Vrhavec - změna č.4



## LEGENDA:

stabilizované  
plochy

plochy  
změn

plochy  
rezerv

			hranice zastavěného území k 1.6.2024
			hranice katastrů
			hranice zastavitelné plochy
			plochy smíšené obytné
			plochy veřejných prostranství
			plochy zemědělské
			plochy smíšené nezastavěného území
			ÚSES - lokální biocentrum funkční

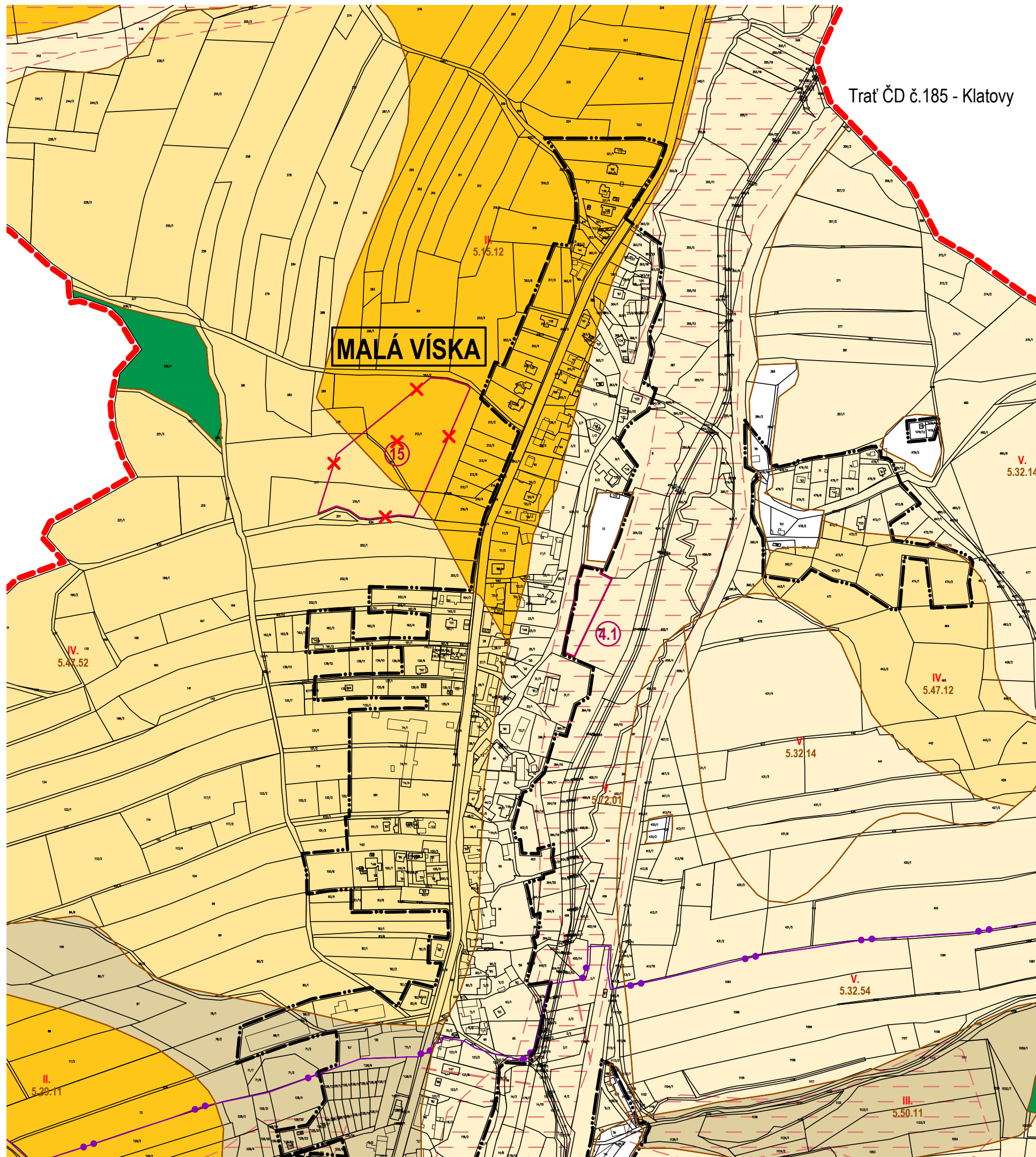
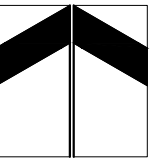
4.1 - plochy smíšené obytné

B • změna č.4 - odůvodnění  
b • koordinační výkres

1:5000



# ÚP Vrhavec - změna č.4



## LEGENDA:

stabilizované plochy	plochy změn	plochy rezerv	
			hranice zastavěného území k 1.6.2024
			hranice katastrů
			hranice zastavitelné plochy
			ruší se vymezená plocha
			hranice BPEJ
			kód BPEJ
			třída ochrany zemědělské půdy
			investice do půdy (plošné odvodnění)
			zemědělská půda s třídou ochrany I.
			zemědělská půda s třídou ochrany II.
			zemědělská půda s třídou ochrany III.
			zemědělská půda s třídou ochrany IV.
			zemědělská půda s třídou ochrany V.
			pozemky určené k plnění funkcí lesa
			vodní plochy
			parcely bez evidované BPEJ

4.1 - plochy smíšené obytné

B • změna č.4 - odůvodnění  
c • výkres ZPF

1:5000