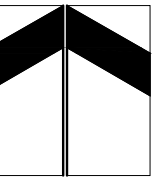


# územní plán Vrhavěč změna č.1



## LEGENDA:

stabilizované plochy	plochy změn	plochy rezerv

hranice zastavěného území k 1.9.2012

hranice katastrů

zastavitelné plochy

1.1 - plochy smíšené obytné

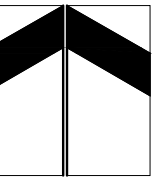


A • návrh změny č.1 - A2 • grafická část  
a • výkres základního členění

1:5000



# územní plán Vrhavěč změna č.1



## LEGENDA:

stabilizované plochy	plochy změn	plochy rezerv	
			hranice zastavěného území k 1.9.2012
			hranice katastrů
			hranice zastavitelné plochy
			plochy smíšené obytné

1.1 - plochy smíšené obytné

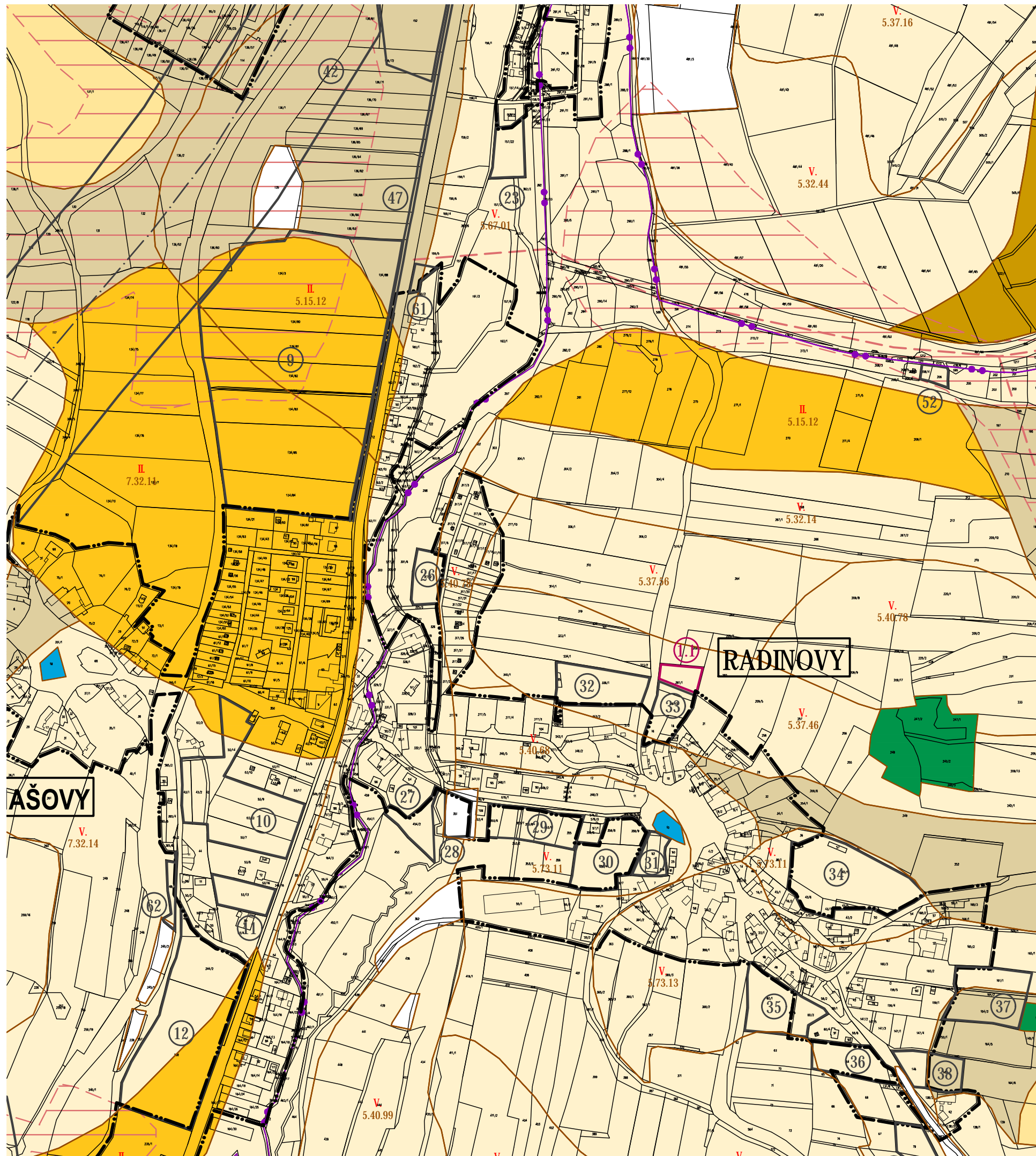
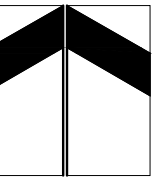
A • návrh změny č.1 - A2 • grafická část

b • hlavní výkres - b1 • urbanistická koncepce  
a koncepce uspořádání krajiny

1:5000



# územní plán Vrhavěč změna č.1



## LEGENDA:

stabilizované plochy	plochy změn	plochy rezerv	
			hranice zastavěného území k 1.9.2012
			hranice katastrů
			hranice zastavitelné plochy
			hranice BPEJ
			kód BPEJ
			třída ochrany zemědělské půdy
			investice do půdy (plošné odvodnění)
			zemědělská půda s třídou ochrany I.
			zemědělská půda s třídou ochrany II.
			zemědělská půda s třídou ochrany III.
			zemědělská půda s třídou ochrany IV.
			zemědělská půda s třídou ochrany V.
			pozemky určené k plnění funkcí lesa
			vodní plochy
			parcely bez evidované BPEJ

1.1 - plochy smíšené obytné

B • odůvodnění změny č.1 - B2 • grafické přílohy

c • zábor ZPF

1:5000