ÚZEMNÍ PLÁN KLATOVY

ZMĚNA Č.3 - NÁVRH

VÝKRES ZÁKLADNÍHO ČLENĚNÍ

M 1 : 5000

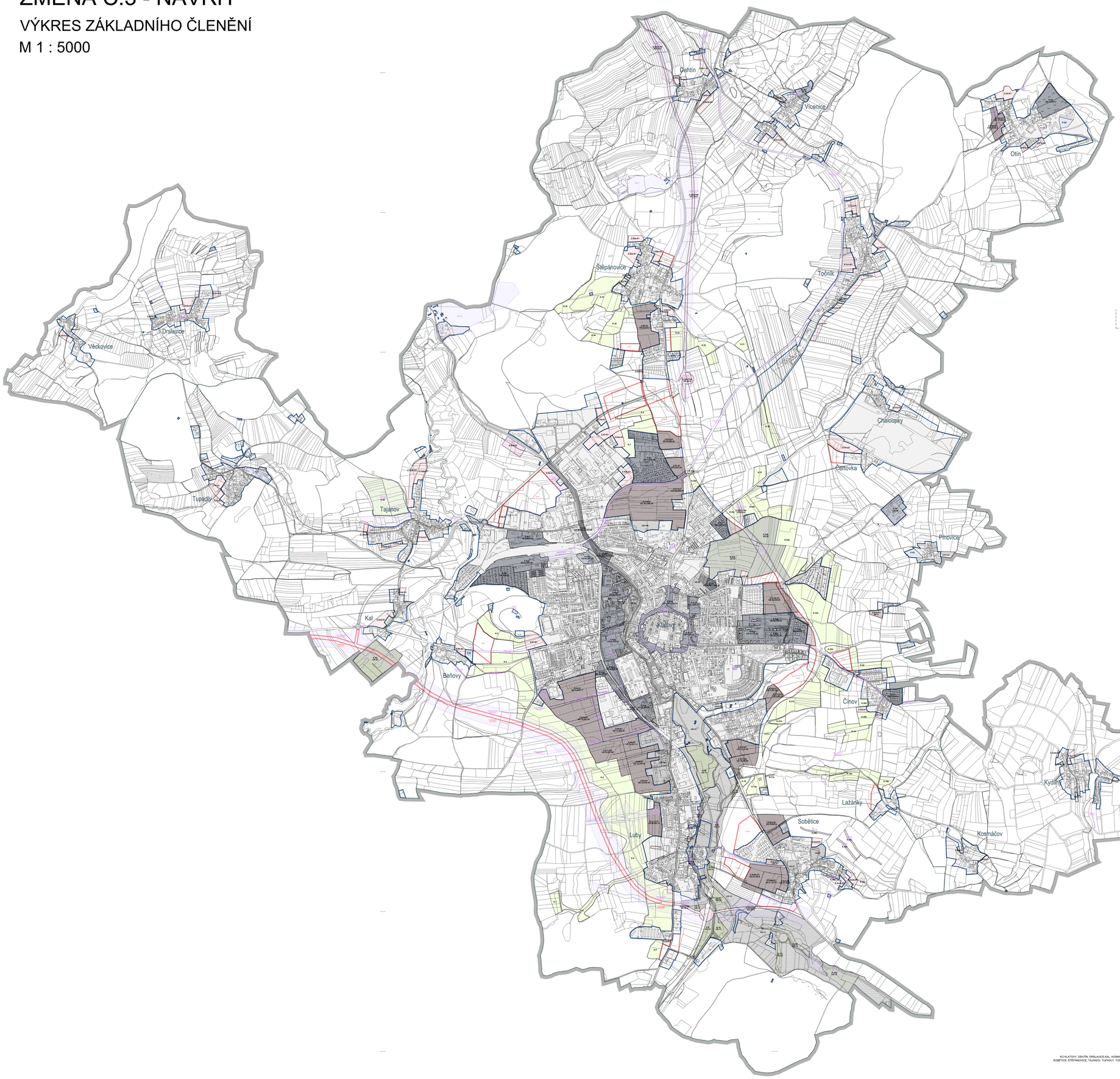

KÚ KLATOVY, DEHTÍN, DRSLAVICE,KAL, KOSMÁČOV, KYDLINY, LUBY, OTÍN, SOBĚTICE, ŠTĚPÁNOVICE, TAJANOV, TUPADLY, TOČNÍK, VĚCKOVICE, VÍCENICE

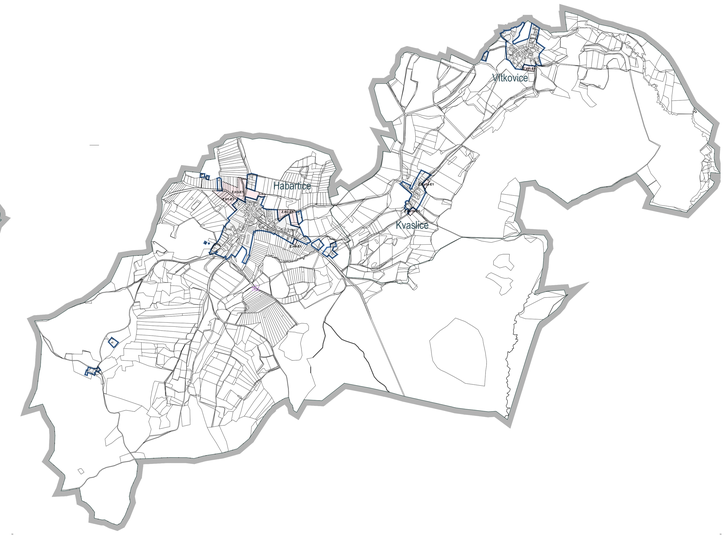

KÚ HABARTICE, KVASLICE

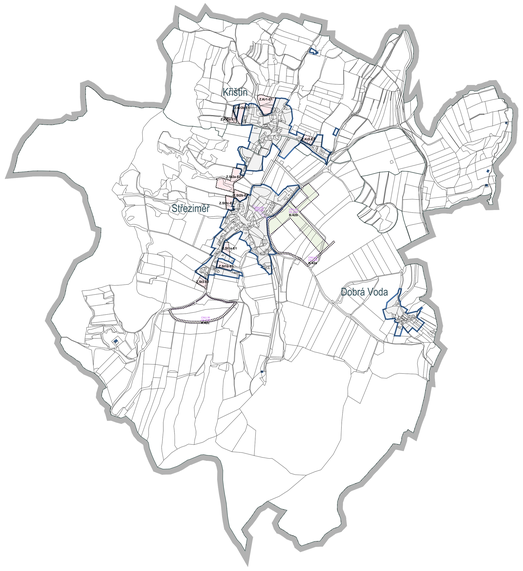

KÚ STŘEZIVOŘ, KŘIŠTÍN

LEGENDA - ZÁVAZNÁ ČÁST

VÝKRES

	HRANICE ŘEŠENÉHO ÚZEMÍ
	ZASTAVĚNÉ ÚZEMÍ A SO ZÓNY
Z.1	ZASTAVITELNÉ PLOCHY
P.1	PLOCHY PŘESTAVBY
K.1	PLOCHY ZMĚN V KRAJINĚ
N.1	ÚZEMNÍ REZERVA

PLOCHY A KORIDORY, VE VÝKRESE JE ZNÁZORNĚNO O ZMĚNĚ ČÁSTI POZEMKŮ

DO.1	KORIDOR DOPRAVY
US.1	DPINACI ÚZEMNÍ STUDIE
RP.1	VYDÁNÍ REGULAČNÍHO PLÁNU

LEGENDA - INFORMATIVNÍ ČÁST

	HRANICE KÚ/MĚSTA
	HRANICE KATASTRÁLNÍHO ÚZEMÍ OBCE
	POLOPRIPR - NATISTRELNI MAPA
ÚSES	KOSTRA ÚSES(NADÍ, VP)
ÚSES	KOSTRA ÚTVARŮ VP ÚSESKA
ÚSES T	TECHNICKÁ INFRASTRUKTURA
ÚSES W	VODNÍ A VODOHOSPODÁŘSKÉ
ÚSES O	OBCHODNÍ VYBAVENÍ
ÚSES N	ŘEŠENÁ NEROSTY

ZÁZNAM O ÚČINNOSTI :

Správní orgán, který vydal opatření obecné povahy
ZASTUPITELSTVO MĚSTA KLATOVY
Číslo jednací :

Datum nabytí :

Datum nabytí účinnosti : JJJJ.DDDD.SDDD

Pořizovatel:
MĚSTSKÝ ÚŘAD KLATOVY, ODBOR VÝSTAVBY A ÚZEMNÍHO PLÁNOVÁNÍ
Oprávněná úřední osoba pořizovatele:
Technická úřední osoba pořizovatele:
Ing. Pavel Bouda

Zpracovatel:
AILIS FIBER ARCHITECTS s. r. o.
Hlavní projektant: Ing. arch. Petra Baránková
Ing. arch. Lucie Kovářová, Ing. arch. Lukáš Kovařík, Ing. arch. Jakub Jeřábek, Ing. arch. Ondřej Kovařík, Ing. arch. Ondřej Pavlíček, Ing. arch. Tereza Pavlíčková, Ing. arch. Vojtěch Řezanka
Zapojení profesí: Ing. arch. Ondřej Kovařík, Ing. arch. Antonín Zděnovský
Technická infrastruktura: PPK spol. s r. o., Ing. Miroslav Procházka
Životní prostředí: AGERIS s. r. o., RNDr. Jiří Kovář, RNDr. Josef Sitta, Svatava Fialková

ÚZEMNÍ PLÁN KLATOVY
ZMĚNA Č.3 - NÁVRH
VÝKRES ZÁKLADNÍHO ČLENĚNÍ
M 1:5000

I-01

A B C D