

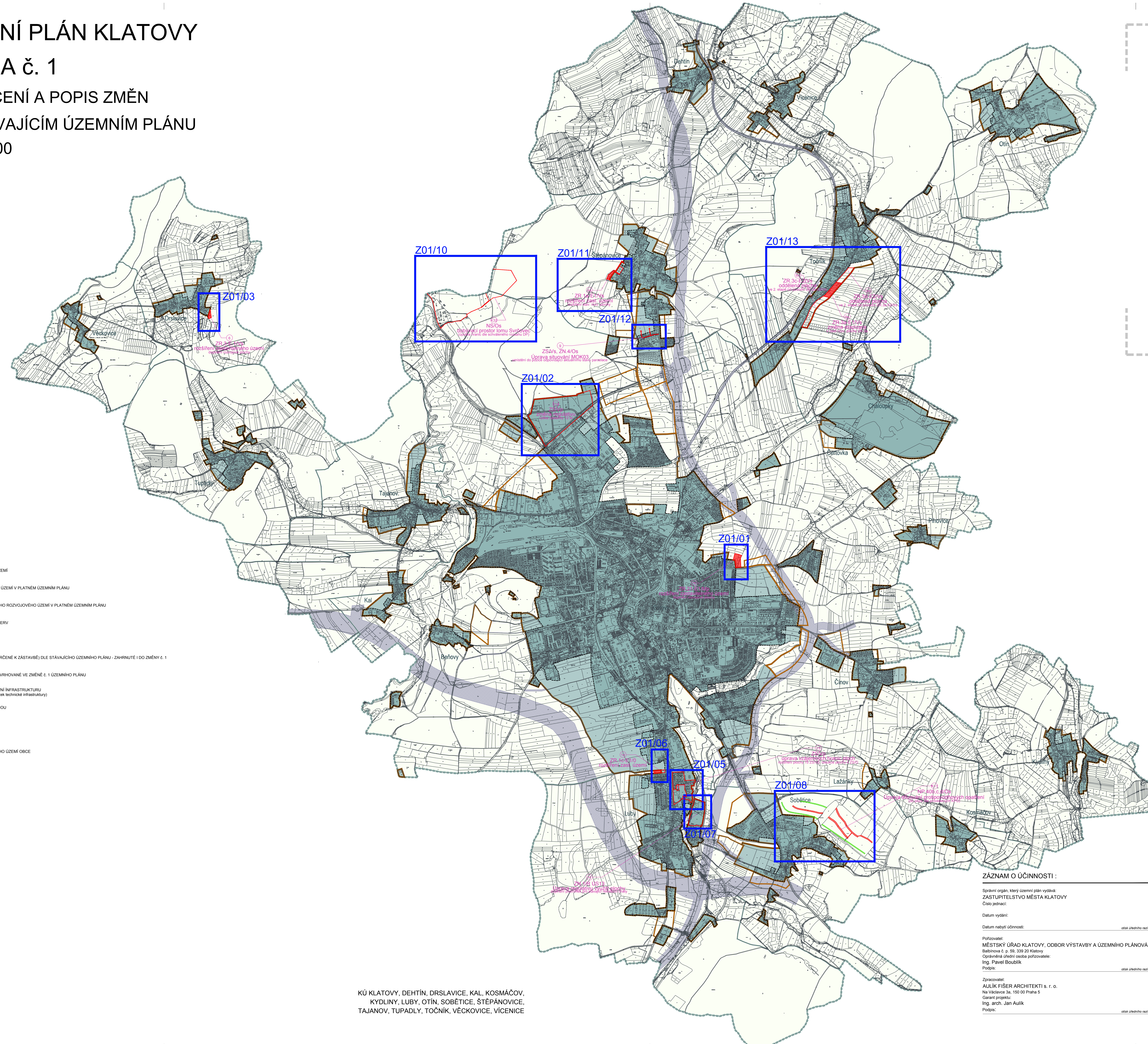
ÚZEMNÍ PLÁN KLATOVY

ZMĚNA č. 1

VYZNAČENÍ A POPIS ZMĚN

VE STÁVAJÍCÍM ÚZEMNÍM PLÁNU

M 1:12500



- LEGENDA - ZÁVAZNÁ ČÁST**
- HRANICE ŘEŠENÉHO ÚZEMÍ
 - HRANICE ZASTAVĚNÉHO ÚZEMÍ V PLATNÉM ÚZEMNÍM PLÁNU
 - HRANICE ZASTAVITELNÉHO ROZVOJOVÉHO ÚZEMÍ V PLATNÉM ÚZEMNÍM PLÁNU
 - HRANICE ÚZEMNÍCH REZERV
 - ZASTAVĚNÉ ÚZEMÍ
 - ZASTAVITELNÉ ÚZEMÍ (URČENÉ K ZASTAVĚNÍ) DLE STÁVAJÍCÍHO ÚZEMNÍHO PLÁNU - ZAHRNUTÉ I DO ZMĚNY č. 1
 - ROZVOJOVÉ PLOCHY NAVRHOVANÉ VE ZMĚNĚ č. 1 ÚZEMNÍHO PLÁNU
 - KORIDORY PRO DOPRAVNÍ INFRASTRUKTURU (včetně souvisejících přístřešků technické infrastruktury)
 - PLOCHA DOTČENÁ ZMĚNOU
 - VYZNAČENÍ ZMĚNY
- LEGENDA - INFORMATIVNÍ ČÁST**
- HRANICE KATASTRÁLNÍHO ÚZEMÍ OBCE
 - POLOHOPS
 - VRSTEVNICE

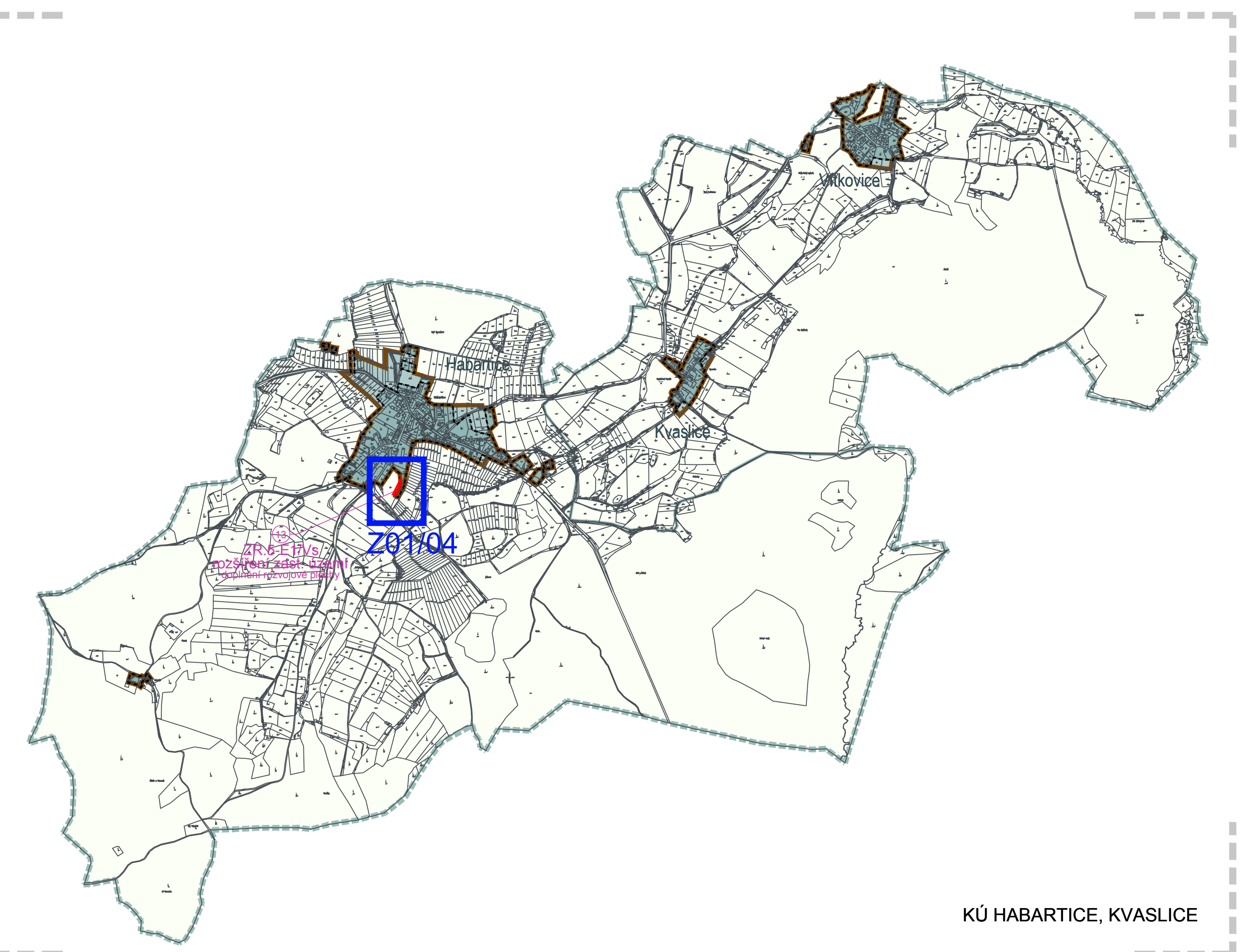
ZÁZNAM O ÚČINNOSTI :

Správní orgán, který územní plán vydává:
ZASTUPITELSTVO MĚSTA KLATOVY
Číslo jednací: _____
Datum vydání: _____
Datum nabytí účinnosti: _____

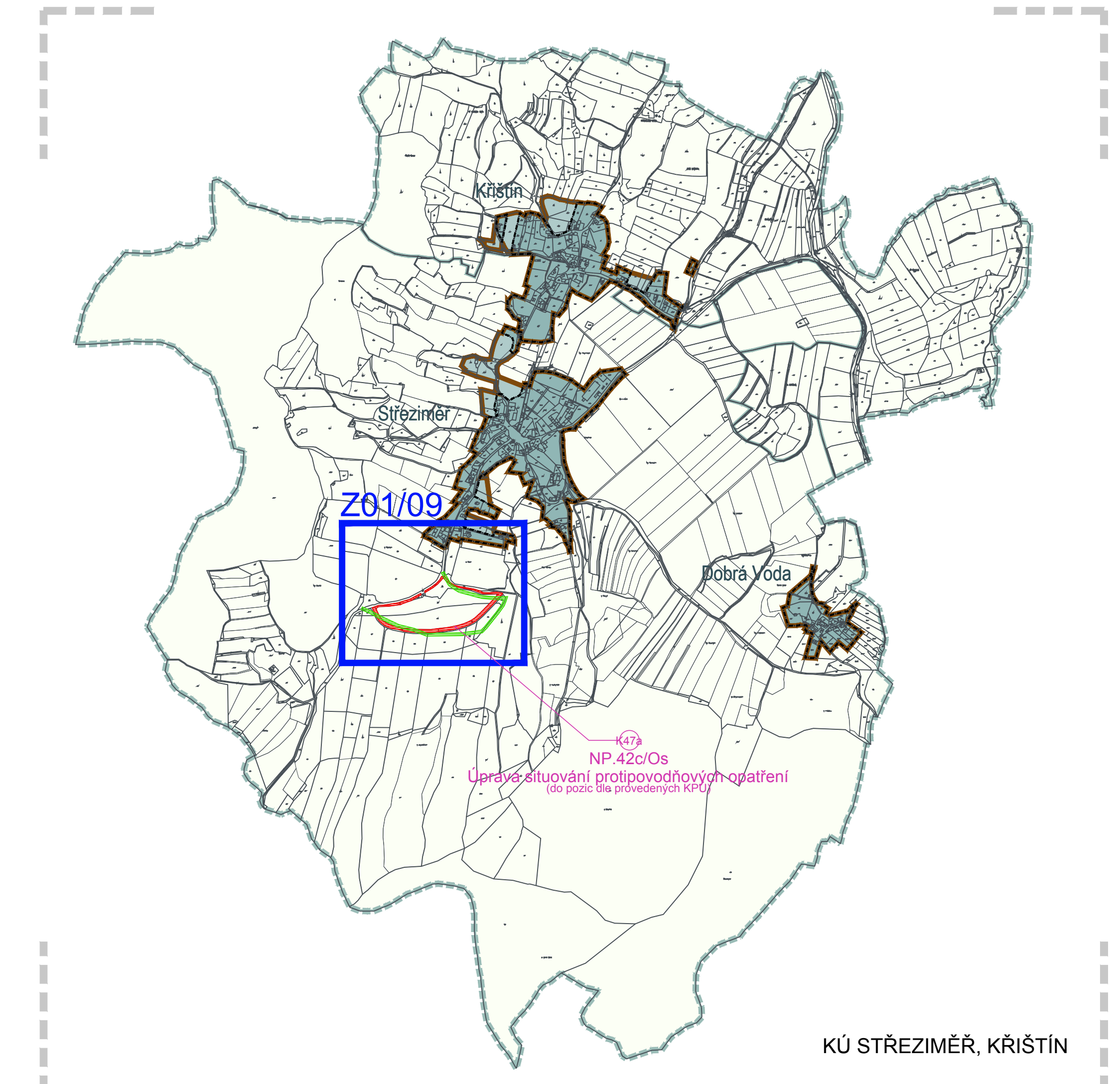
Pořizovatel:
MĚSTSKÝ ÚŘAD KLATOVY, ODBOR VÝSTAVBY A ÚZEMNÍHO PLÁNOVÁNÍ
Báthlova č. p. 59, 339 20 Klatovy
Oprávněná úřední osoba pořizovatele:
Ing. Pavel Boublík
Podpis: _____

Zpracovatel:
AULIK PŘÍŠER ARCHITEKTI s. r. o.
Na Vídeňce 3a, 150 00 Praha 5
Garant projektu:
Ing. arch. Jiří Aulík
Podpis: _____

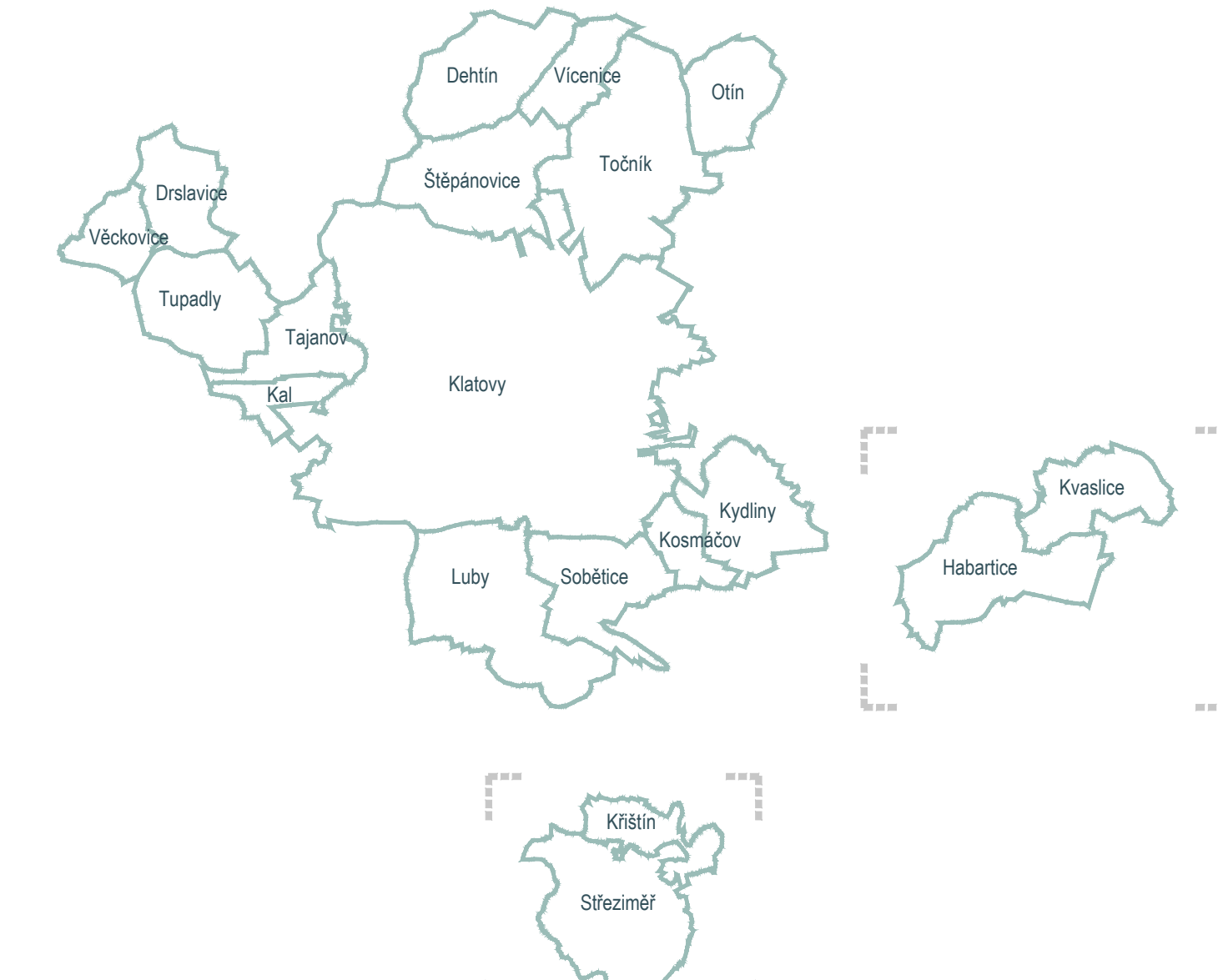
KÚ KLATOVY, DEHTÍN, DRSLAVICE, KAL, KOSMÁČOV,
KYDLINY, LUBY, OTÍN, SOBĚČICE, ŠTĚPÁNOVICE,
TAJANOV, TUPADLY, TOČNÍK, VĚCKOVICE, VICENICE



KÚ HABARTICE, KVASLICE



KÚ STŘEZIMĚŘ, KRÍŠTÍN



ÚZEMNÍ PLÁN KLATOVY ZMĚNA č. 1 SCHEMA VYZNAČENÍ ROZSAHU A POPISU ZMĚN DO STÁVAJÍCÍHO ÚZEMNÍHO PLÁNU M 1:12500

Objednatel: STATUTÁRNÍ MĚSTO KLATOVY
náměstí Míru č. p. 62/1, 339 20 Klatovy

Pořizovatel: MĚSTSKÝ ÚŘAD KLATOVY
MĚSTSKÝ ÚŘAD KLATOVY
ODBOR VÝSTAVBY A ÚZEMNÍHO PLÁNOVÁNÍ
Báthlova č. p. 59, 339 20 Klatovy

Zpracovatel: Ing. Pavel Boublík, vedoucí odborný
AULIK PŘÍŠER ARCHITEKTI s. r. o.
Ing. arch. Jiří Aulík, Ing. arch. Jakub Příšer, Ing. arch. Petra Skalická,
Ing. arch. Lucie Křiváková, Ing. arch. Lucie Chrobová, Ing. arch. Jakub
Hemsl, Ing. arch. Ondřej Trnčíl, Bc. Tomáš Kubera, Bc. Kristýna Pevná,
Ing. arch. Vojtěch Štamberg

Dopravní infrastruktura: Ing. arch. Petr Preininger, Ing. Antonín Žibovský
Technická infrastruktura: PPU spol. s. r. o., Ing. Miroslav Procházka
Zveřejnění: AGERIS s. r. o., Redx, Jiří Kocán, Redx, Josef Glus