ÚZEMNÍ PLÁN KLATOVY

ZMĚNA č. 1

VÝKRES ZÁKLADNÍHO ČLENĚNÍ

M 1 : 5000

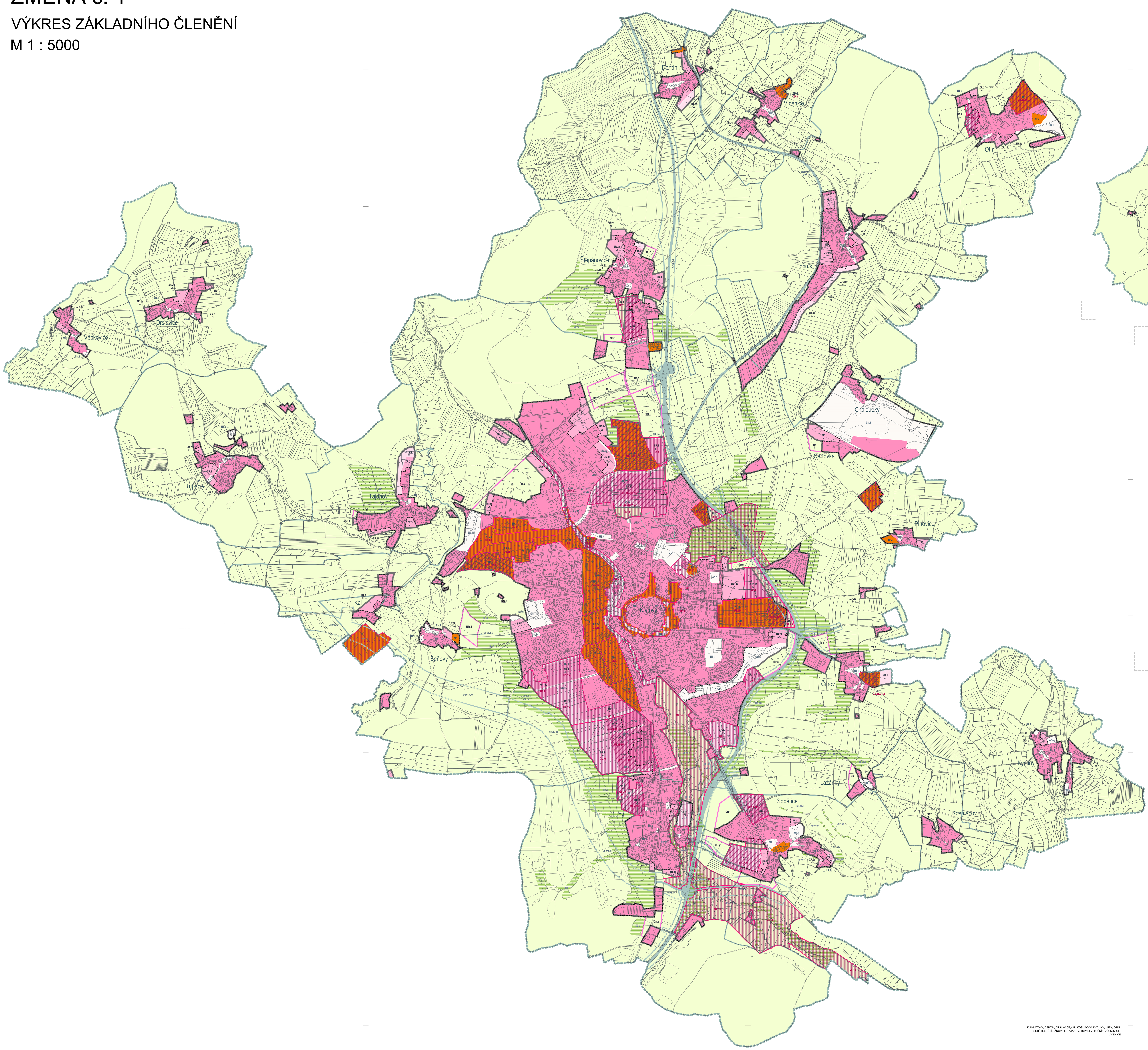

KÚ KLATOVY, DEHTÍN, DRSLAVICE,KAL, KOSMÁČOV, KYDLINY, LUBY, OTÍN, SOBĚTICE, ŠTĚPÁNOVICE, TAJANOV, TUPADLY, TOČNÍK, VĚCKOVICE, VÍCENICE

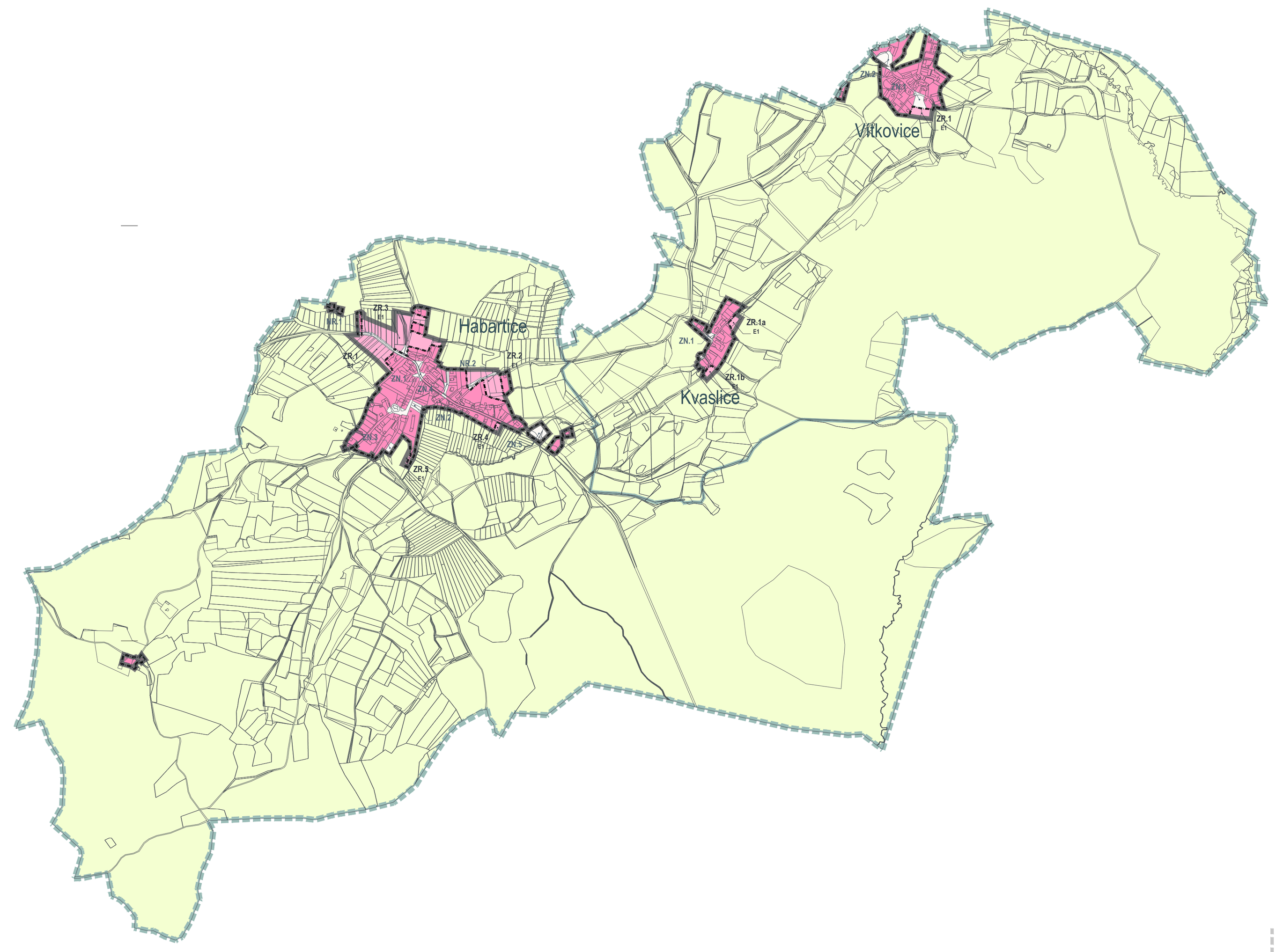

KÚ HABARTICE, KVASLICE

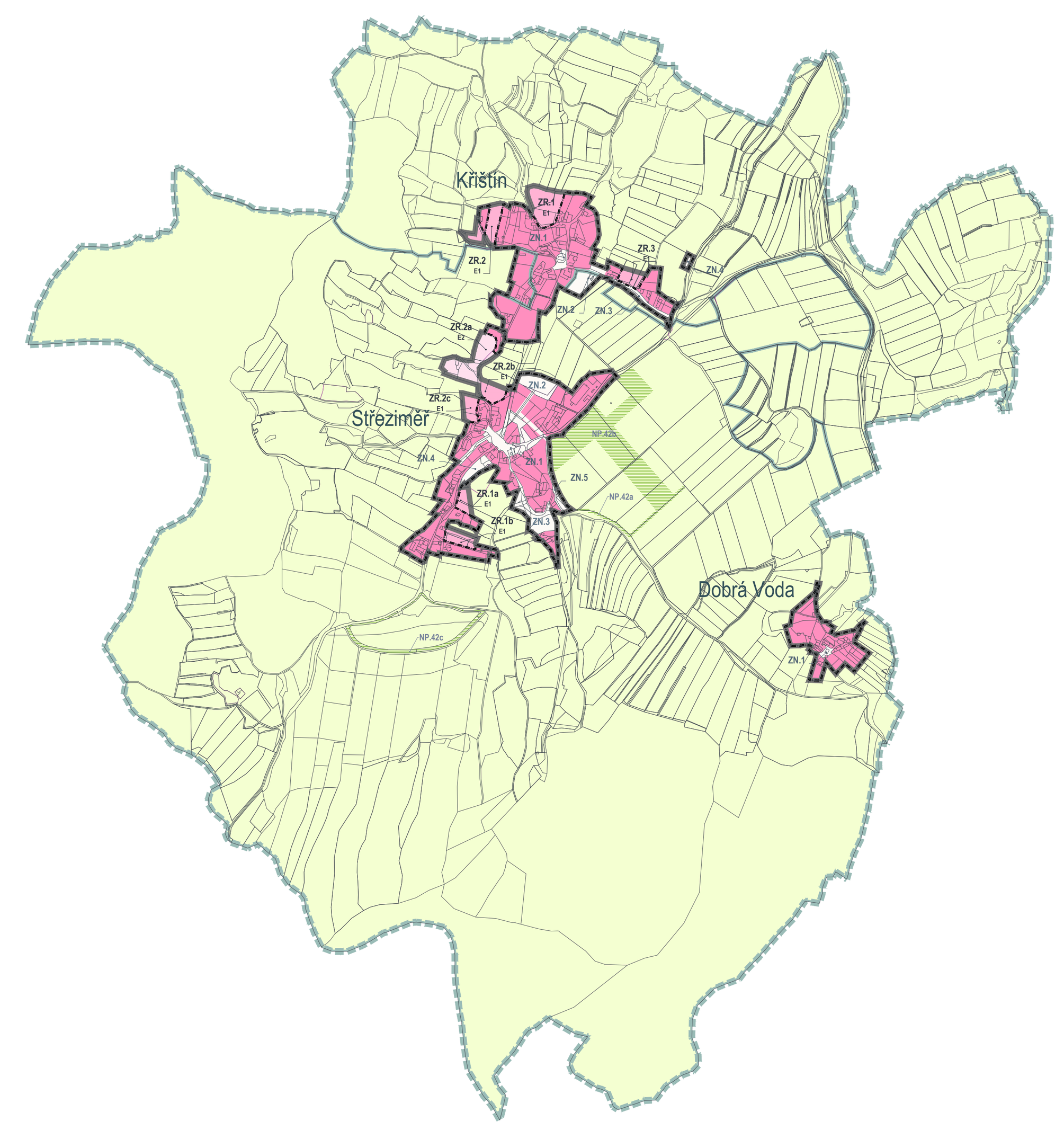

KÚ STŘEZIMĚŘ, KŘIŠTÍN

LEGENDA - ZÁVAZNÁ ČÁST

- HRANICE ŘEŠENÉHO ÚZEMÍ
- HRANICE ZASTAVĚNÉHO ÚZEMÍ
- HRANICE AGLOMERACE
- HRANICE ZASTAVITELNÉHO ROZVOJOVÉHO ÚZEMÍ
- ZASTAVĚNÉ STABILIZOVANÉ ÚZEMÍ
- NEZASTAVĚNÉ STABILIZOVANÉ ÚZEMÍ
- ZR.x-E1 — ZASTAVITELNÉ ROZVOJOVÉ ÚZEMÍ A JEHO KÓD, 1. ETAPA
- ZR.x-E2 — ZASTAVITELNÉ ROZVOJOVÉ ÚZEMÍ A JEHO KÓD, 2. ETAPA
- ÚR.x — ÚZEMNÍ REZERVA A JEJÍ KÓD
- ZP.x — ZASTAVĚNÉ ÚZEMÍ K PROMĚNĚ A JEHO KÓD
- NP.X — PLOCHY ZMĚN V KRAJINĚ A JEJICH KÓD
- VPSx-x — PLOCHY PRO DOPRAVNÍ INFRASTRUKTURU V NEZASTAVĚNÉM ÚZEMÍ A JEJICH KÓD
- VPSx-x — KORIDORY PRO ROZVOJ DOPRAVNÍ INFRASTRUKTURY (včetně souvisejících přeložek technické infrastruktury)
- ZN.1 — NEZASTAVITELNÉ ÚZEMÍ
- ÚS.x — ÚZEMÍ, VE KTERÉM JE ROZHODOVÁNÍ O ZMĚNÁCH V ÚZEMÍ PODMÍNĚNO ZPRACOVÁNÍM ÚZEMNÍ STUDIE A JEHO KÓD
- DP.x — ÚZEMÍ, VE KTERÉM JE ROZHODOVÁNÍ O ZMĚNÁCH V ÚZEMÍ PODMÍNĚNO UZAVŘENÍM DOHODY O PARCELACI A JEHO KÓD
- RP.x — ÚZEMÍ, VE KTERÉM JE ROZHODOVÁNÍ O ZMĚNÁCH V ÚZEMÍ PODMÍNĚNO ZPRACOVÁNÍM REGULAČNÍHO PLÁNU A JEHO KÓD

LEGENDA - INFORMATIVNÍ ČÁST

- HRANICE KATASTRÁLNÍHO ÚZEMÍ OBCE
- POLOHOPIS - KATASTRÁLNÍ MAPA / PK KATASTR - růžově

NÁVOD KE ČTENÍ VÝKRESU

ZÁKLANÍ PRINCIP ČLENĚNÍ ÚZEMÍ A PLOCH

		Charakter - území		Využití - plocha			Index
ÚZEMÍ	ZASTAVĚNÉ Z	STABILIZOVANÉ	ZS	MĚSTSKÁ	M	centrální Mc, periferní Mp	ZS/Mc, Zs/Mp
				VESNICKÁ	Vs		ZS/Vs
				OBYTNÁ	O		Zs/O
				REKREAČNÍ	R		Zs/R
				VÝROBNÍ	V	zemědělství Vz, průmysl Vp	ZS/Vz, Zs/Vp
		K PROMĚNĚ	ZP	z charakteru → na charakter, z využití → na využití			z → na ZP/x.x-y.y
		NEZASTAVITELNÉ	ZN	PŘÍRODNÍ	P		ZN/P
				REKREAČNÍ	R		ZN/R
				HOSPODÁŘSKÁ	H		ZN/H
				OSTATNÍ	Os		ZN/Os
	NEZASTAVĚNÉ N	ZASTAVITELNÉ ROZVOJOVÉ	ZR	MĚSTSKÁ	M	centrální Mc, periferní Mp	ZR/Mc, ZR/Mp
				VESNICKÁ	Vs		ZR/Vs
				OBYTNÁ	O		ZR/O
				VÝROBNÍ	V	zemědělství Vz, průmysl Vp	ZR/Vz, ZR/Vp
		NEZASTAVITELNÉ ROZVOJOVÉ	NR	PŘÍRODNÍ	P		NR/P
				REKREAČNÍ	R		NR/R
				HOSPODÁŘSKÁ	H		NR/H
				OSTATNÍ	Os		NR/Os
		ÚZEMNÍ REZERVA	ÚR	MĚSTSKÁ	M	centrální Mc, periferní Mp	ÚR/Mc, ÚR/Mp
				VESNICKÁ	Vs		ÚR/Vs
				OBYTNÁ	O		ÚR/O
				VÝROBNÍ	V	zemědělství Vz, průmysl Vp	ÚR/Vz, ÚR/Vp
		STABILIZOVANÉ	NS	LOUKY, HUMNA	LH		NS/LH
				LESY	L		NS/L
				POLE	P		NS/P
				REKREAČNÍ	R		NS/R
				OSTATNÍ	Os		NS/OS
		K PROMĚNĚ	NP	→ na LOUKY, HUMNA	LH		NP.x/LH
				LESY	L		NP.x/L
				POLE	P		NP.x/P
				REKREAČNÍ	R		NP.x/R
				OSTATNÍ	Os		NP.x/OS

ZÁZNAM O ÚČINNOSTI :

Správní orgán, který územní plán vydává:
ZASTUPITELSTVO MĚSTA KLATOVY
Číslo jednací:
Datum vydání:
Datum nabytí účinnosti: *otisk úředního razítka*

Pořizovatel:
MĚSTSKÝ ÚŘAD KLATOVY, ODBOR VÝSTAVBY A ÚZEMNÍHO PLÁNOVÁNÍ
Balbínova č. p. 59, 339 20 Klatovy
Oprávněná úřední osoba pořizovatele:
Ing. Pavel Boublík
Podpis: *otisk úředního razítka*

Zpracovatel:
AULÍK FIŠER ARCHITEKTI s. r. o.
Na Václavce 3a, 150 00 Praha 5
Garant projektu:
Ing. arch. Jan Aulík
Podpis: *otisk úředního razítka*

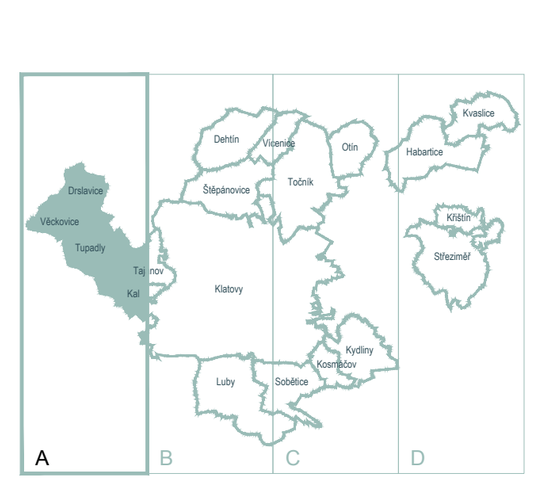

ÚZEMNÍ PLÁN KLATOVY
ZMĚNA č. 1
VÝKRES ZÁKLADNÍHO ČLENĚNÍ
M 1:5000

Objednatel: STATUTÁRNÍ MĚSTO KLATOVY
náměstí Míru č. p. 62/1, 339 20 Klatovy
Ing. Václav Chroust, místostarosta
Pořizovatel: MĚSTSKÝ ÚŘAD KLATOVY
ODBOR VÝSTAVBY A ÚZEMNÍHO PLÁNOVÁNÍ
Balbínova č. p. 59, 339 20 Klatovy
Ing. Pavel Boublík, vedoucí odboru
Zpracovatel: AULÍK FIŠER ARCHITEKTI s. r. o.
Ing. arch. Jan Aulík, Ing. arch. Jakub Fišer, Ing. arch. Petra Skalická, Ing. arch. Lucie Kirovová, Ing. arch. Lucie Chroustová, Ing. arch. Jakub Hemzal, Ing. arch. Ondřej Teplý, Bc. Tomáš Kučera, Bc. Kristýna Pesrová, Ing. arch. Vojtěch Štamberg
Dopravní infrastruktura : Ing. arch. Petr Preininger, Ing. Antonín Žižkovský
Technická infrastruktura: PPU spol. s. r. o., Ing. Miroslav Procházka
Životní prostředí: AGERIS s. r. o., RnDr. Jiří Kocián, RnDr. Josef Glos

I-01

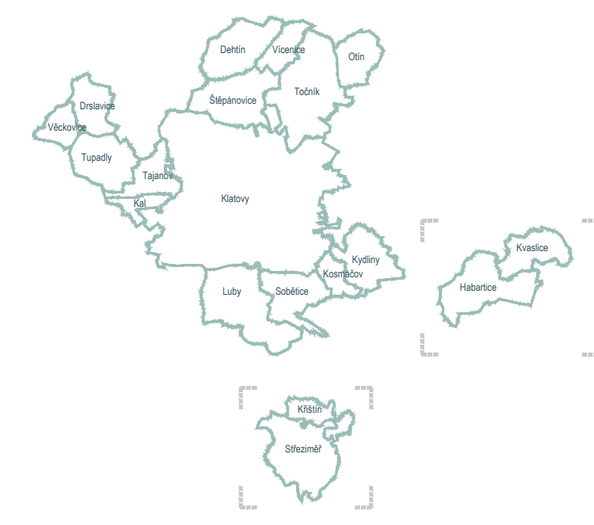
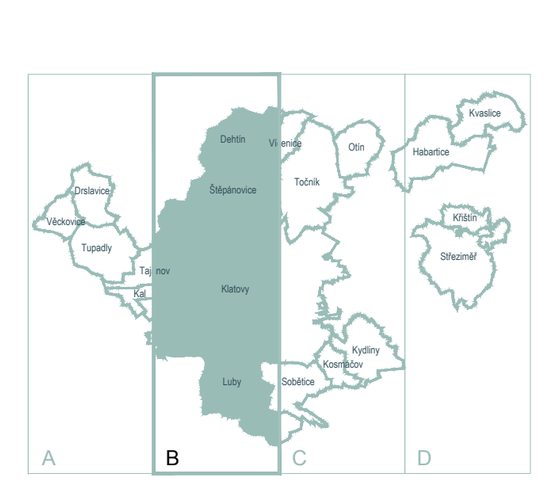

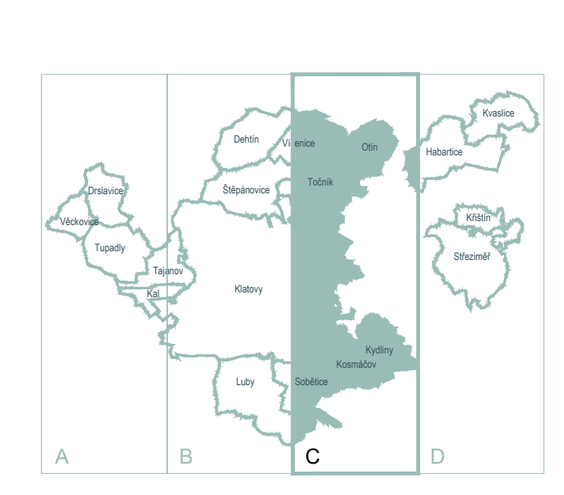

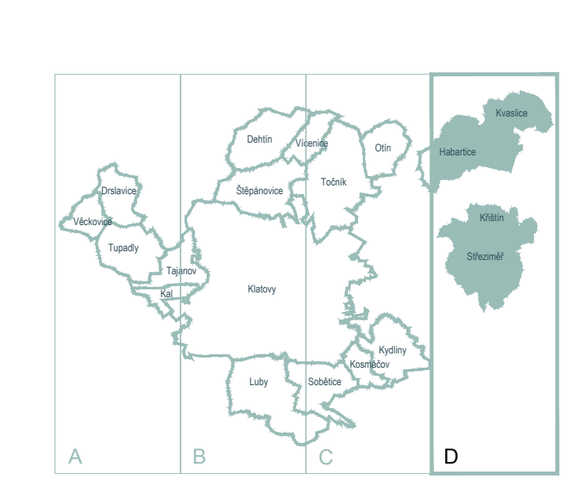

ZÁZNAM O ÚČINNOSTI :
ÚZEMNÍ PLÁN KLATOVY
ZMĚNA č. 1
VÝKRES ZÁKLADNÍHO ČLENĚNÍ
M 1:5000
I-01