













UHLIŠTĚ





SKELNÁ HUŤ


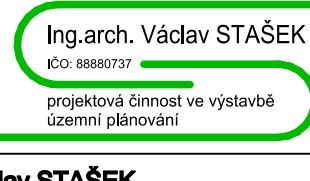
SUCHÝ KÁMEN

LEGENDA:

-  HRANICE KATASTRÁLNÍCH ÚZEMÍ
-  ZASTAVĚNÉ ÚZEMÍ (vymezeno k 1.5.2019)
-  ZASTAVITELNÉ ÚZEMÍ
-  OZNAČENÍ LOKALIT, KORIDORŮ A ZMĚN V KRAJINĚ

- ZÁBOR ZPF**
-  ORNÁ PŮDA
 -  TRVALÝ TRAVNÍ POROST
 -  TRVALÝ TRAVNÍ POROST – liniový zbor
 -  OSTATNÍ PLOCHA
 -  ZAHRADA, SAD
 -  VODNÍ PLOCHA

- ZMĚNA KULTUR / NÁVRAT DO ZPF**
-  ORNÁ PŮDA
 -  OSTATNÍ PLOCHA
 -  TRVALÝ TRAVNÍ POROST
 -  VODNÍ PLOCHA

	
ÚZEMNÍ PLÁN CHUDENÍN ZMĚNA č.1 - návrh -	
INVESTOR OBEC CHUDENÍN Chudenín 68, 340 22 Nýrsko	
PROJEKTANT  Ing. arch. Vladimír STAŠEK Brodčova 2498/10, 301 00 Písek	
AUTORIZOVAL ING. ARCH. V. STAŠEK	VYPRACOVAL ING. ARCH. V. STAŠEK
VÝKRESOVÁ ČÁST	
VÝKRES PŘEDPOKLÁDANÝCH ZÁBORŮ ZPF část D - UHLIŠTĚ, SKELNÁ HUŤ, SUCHÝ KÁMEN	
STUPEŇ ÚZEMNĚ PLÁNOVACÍ DOKUMENTACE	
FORMÁT 18 A4	7d.
DATUM 01/2023	
MĚŘÍTKO 1:5000	
ZAKÁZKA V8 23 001	