







UHLÍŠTĚ

SKELNÁ HUŤ

SUCHÝ KÁMEN

- LEGENDA:**
-  HRANICE KATASTRÁLNÍCH ÚZEMÍ
 -  HRANICE POZEMKŮ
 -  ZASTAVĚNÉ ÚZEMÍ OBCE (vyměřeno k 1.5.2019)
 -  ZASTAVITELNÉ PLOCHY/KORIDORY
 -  PLOCHY ZMĚN V KRAJINĚ
 -  OZNAČENÍ LOKALIT A KORIDORŮ

ZÁZNAM O ÚČINNOSTI ZMĚNY č.1 ÚZEMNÍHO PLÁNU CHUDENÍN	
OZNAČENÍ SPRÁVNÍHO ORGÁNU, KTERÝ ZMĚNU VIDĚL	
ZASTUPITELSTVÍ OBCE CHUDENÍN	
DATUM NABYTÍ ÚČINNOSTI ZMĚNY	
OPRAVNĚNÁ OSOBA NEBO POŘIZOVATEL	
Ing. PAUL RUBEŠ výškový úřad, výtahový a územního plánování Městský úřad Klatovy	
otisk úředního razítka, podpis	

ÚZEMNÍ PLÁN CHUDENÍN ZMĚNA č.1 - návrh -	
INVESTOR	OBEC CHUDENÍN Chudenín 68, 340 22 Nýrsko
PROJEKTANT	Ing.arch. Václav STAŠEK KO MESTO právní zástupce: Ing. Petr ŠTĚPÁNEK Čestná 14, 340 22 Nýrsko
AUTORIZOVAL	ING. ARCH. V. STAŠEK
VYPRACOVAL	ING. ARCH. V. STAŠEK
VÝKRESOVÁ ČÁST	
VÝKRES ZÁKLADNÍHO ČLENĚNÍ ÚZEMÍ část D - UHLÍŠTĚ, SKELNÁ HUŤ, SUCHÝ KÁMEN	
STUPEŇ	ÚZEMNĚ PLÁNOVACÍ DOKUMENTACE
FORMÁT	A4
DATUM	01/2023
MĚŘÍTKO	1:5000
ZAKÁZKA	VB 23 001